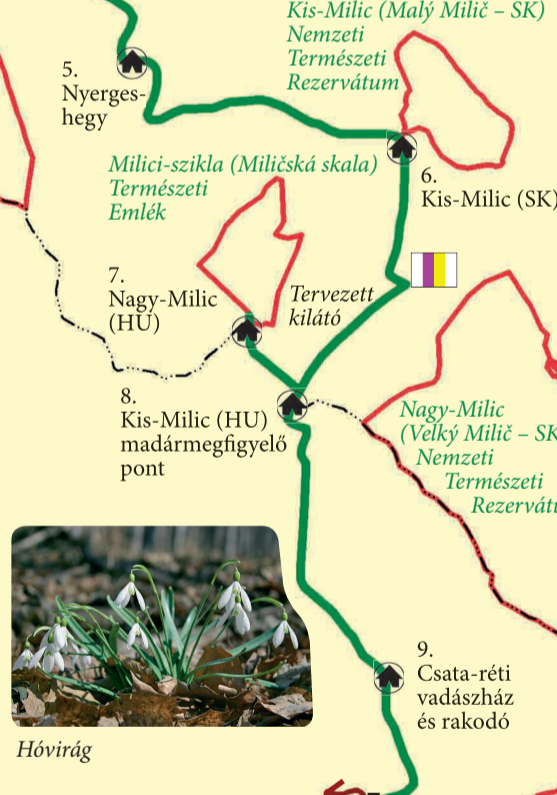




A 18. pihenőhelytől aszfalt úton halad a tanösvény. A köztút előtt vadgesztenye fasor szegélyezi, a közúton áthaladva a Jóni-kútnál áll meg, majd a Nádas-tó (Trstinové jazero) Természeti Emlék felső tava mellett elhaladva a Szalánc vára alatti 1. pihenőhöz ér, ahonnan jelzett turistaút visz a Vár-hegyre, illetve a Szalánci Vár-hegy (Slanský hradný vrch) Természeti Rezervátum is megtekinthető. A tanösvény zárópontja a szalánci (Slanec) Infocentrum és Falumúzeum.

- Jelmagyarázat:**
- pihenőhely
  - tanösvény
  - fokozottan védett területek Magyarországon, illetve a nemzeti természetvédelmi oltalom területei Szlovákiában
  - aszfaltút
  - stabilizált út, földút
  - országhatár (Magyarország-Szlovákia)
  - Nagy-Milic Natúrpark tanösvény és túraútvonal hálózat



A Kis-milici csúcsra visszaérve a tanösvény bükkös fokozatos felújító vágásos területen ereszkedik le a szlovák oldalra, elsőként erdészeti műszelvényes úton, majd aszfalt burkolatú úton éri el a Kis-Milic (SK) pihenőhelyet, a Kis-Milic (Malý Milič - SK) Nemzeti Természeti Rezervátum DNY-i sarkait. Az aszfaltúton tovább haladva érünk le a Nyerges-hegyi pihenőhelyhez, ahonnan rálátás nyílik a Maróka (Marocká hola) Természeti Rezervátum keleti határgerincére is. A Nyerges-hegyi pihenőhely után az aszfaltozott szakaszon folytatjuk utunkat, melynek mentén középkori vagy felújítási korú, illetve fiatal léces állományok között érünk le a naturparki jelzésen a 18. számú Aranyok ortása (Ortaše) pihenőhelyre.



Nagy-milici tanösvény Füzér Várgondnokságtól indul, a fokozottan védett Füzéri Vár-hegy mellett halad el, majd érinti a Vár-forrást, végül rátér a Csata-réti útra. A Csata-réti vadászházig a földművel rendelkező erdészeti úton halad. Ezután az Országos Kék Túra nyomvonalán a Kis-Milic (HU) csúcsán kialakított madármegfigyelő ponthoz ér, amelyről nagyon jó kilátás nyílik a Beszkydék irányába is. A Nagy-Milic (896 m) csúcsának megközelítése a határsávon lehetséges. A Nagy-Milic csúcsáról tudjuk megtekinteni a Milici-szikla (Miličská skala) Természeti Emléket.

# NAGY-MILICI TANÖSVÉNY



Hossza: 19.400 m  
Legnagyobb szintkülönbség: 566 m

Az ökoturisztikai fejlesztési program alapja a 2003-ban megalapított Nagy-Milic Natúrpark 2004. évi kialakítási terve.

11. Nagy-Milic Natúrpark Látogatóközpont és Várgondnokság

Az erdőink öröksége! ÉSZAKERDŐ Zrt.

